

ESZTERGOM HELYI ÉPÍTÉSZETI ÉRTÉKKATASZTERE				Nyilvántartási szám:		É-238			
HRSZ: 18757		Cím: Mély út 16.		Városrész: Újfalu					
Épület megnevezése: lakóház									
Építés ideje: nem ismert									
Városképi jelentősége: jelentős – az utca fontos kanyarulatában, a pincesor kezdeténél									
Műemléki környezet		Műemléki jelentőségű ter.						Régészeti terület	
Helyi védett terület		Helyi védett épület	<input checked="" type="checkbox"/>					Helyi védett épületrész	
Állapota: karbantartott									
Tulajdonos: magán									
Leírás:									
térstruktúra:	egykori szabad királyi város peremterülete, völgyi elhelyezkedés	építéstörténet:	nincs adat	tervező:	nem ismert				
telek:	Az 1891. évi kataszteri térképen már szerepelt a szomszédos ikresen csatlakozó épülettel egy telken	közüterületi kapcsolat:	személy- és gépjármű bejárata is van	beépítés módja:	ikres, előkerttel				
tömegforma:	utcával párhuzamos hossztengety, egytraktusos, kétszintes épület, az emeleten utcafronti tornác	tetőforma:	nyugati végén kontyolt, keleti végén oromfalas manzard tető, utcával párhuzamos gerinccel	héjazat:	egyenesvágású hornyolt tetőcserép				
nyílás rendszer:		homlokzati nyílászárók:	sötétzöld színű fa nyílászárók, az emeleten azonos színű festett egyedi motívumos keretezés	homlokzati felületképzés:	törftefű színű simított festett vakolat				
homlokzati díszítések:	festett nyílászárókeretezés, fa mellvédkorlát	melléképület:	nincs	egyéb elemek:	fa korlátos emeleti tornác az utcai oldalon				
A védelem okának rövid leírása:				Értékelés:					
				Védendő karakterhordozó elemek: <ul style="list-style-type: none"> ▪ beépítés ▪ tömegforma ▪ tetőforma ▪ alaprajz traktusszélessége ▪ homlokzat nyílásrendje ▪ festett nyílászárókeretezés ▪ tornác ▪ támfalas kerítés 					
				Egyedi javaslatok: <ul style="list-style-type: none"> ▪ a támfalas oszlopos kerítés felújítása esetén, a kerítés forma és hagyományos anyaghasználatának megtartása 					
adatfelvétel: 2023. május				adatfelvevő: Sajtos-Kövesi Diána					



ESZTERGOM HELYI ÉPÍTÉSZETI ÉRTÉKKATASZTERE				Nyilvántartási szám:		É-239	
HRSZ: 7713		Cím: Mély út 38.		Városrész: Újfalú			
Épület megnevezése: prэшáz							
Építés ideje: nem ismert							
Városképi jelentősége: átlagos							
Műemléki környezet	Műemléki jelentőségű ter.		Régészeti terület				
Helyi védett terület	Helyi védett épület	X	Helyi védett épületrész				
Állapota: átlagos, karbantartott							
Tulajdonos: magán							
Leírás:							
térstruktúra:	egykori szabad királyi város peremterülete, völgyi elhelyezkedés	építéstörténet:	nincs adat	tervező:	nem ismert		
telek:	Az 1891. évi kataszteri térképen még nem volt rajta	közterületi kapcsolat:	csak személybejárata van	beépítés módja:	zárt sorú, előkert nélküli, a telek teljes területe beépített		
tömegforma:	utcával párhuzamos hossz tengely, egytraktusos, földszintes épület	tetőforma:	félnyereg tető, utcával párhuzamos gerinccel	héjazat:	egyenesvágású hornyolt tetőcserép		
nyílás rendszer:	szimmetrikus főhomlokzat, közepén kétszárnyú ajtó, két oldalán 1-1 ablak	homlokzati nyílászárók:	fa nyílászárók, lécezett külső spalettával	homlokzati felületképzés:	törtfehér színű kapart felületű vakolat, lábazat nincs		
homlokzati díszítések:	nyílásrend	melléképület:	nincs	egyéb elemek:	—		
A védelem okának rövid leírása:				Értékelés:			
				Védendő karakterhordozó elemek: <ul style="list-style-type: none"> beépítés tömegforma tetőforma alaprajz traktusszélessége homlokzat nyílásrendje 			
				Egyedi javaslatok: <ul style="list-style-type: none"> 			
adatfelvétel: 2023. május				adatfelvétel: Sajtó-Kövesi Diána			

ESZTERGOM HELYI ÉPÍTÉSZETI ÉRTÉKKATASZTERE					Nyilvántartási szám:		É-240		
HRSZ: 7714		Cím: Mély út 40.			Városrész: Újfalú				
Épület megnevezése: prэшáz									
Építés ideje: nem ismert									
Városképi jelentősége:									
Műemléki környezet		Műemléki jelentőségű ter.		Régészeti terület					
Helyi védett terület		Helyi védett épület		Helyi védett épületrész					
Állapota: kissé elhanyagolt									
Tulajdonos: magán									
Leírás:									
térstruktúra:	egykori szabad királyi város peremterülete, völgyi elhelyezkedés		építéstörténet:	nincs adat		tervező:	nem ismert		
telek:	Az 1891. évi kataszteri térképen már számozott telekként szerepelt az épülettel		közerületi kapcsolat:	csak személybejárata van		beépítés módja:	zárt sorú, előkert nélküli, a telek teljes területe beépített		
tömegforma:	utcával párhuzamos hossz tengely, egytraktusos, földszintes épület, utca felé néző tornáccal		tetőforma:	félnyereg tető, utcával párhuzamos gerinccel		héjazat:	egyenesvágású hornyolt tetőcserép		
nyílás rendszer:	egyedi sarokíves szemöldökű kétszárnyú ajtó, bal oldalán egy ablakkal		homlokzati nyílászárók:	fa nyílászárók, lécezett külső spalettával		homlokzati felületképzés:	pasztell sárga színű dörzsölt vakolat, eltérő árnyalatú sávokkal, szürke színű vakolt-festett lábazat		
homlokzati díszítések:	színezés,		melléképület:	nincs		egyéb elemek:	utca felé néző tornác		
A védelem okának rövid leírása:						Értékelés:			
						Védendő karakterhordozó elemek: <ul style="list-style-type: none"> beépítés tömegforma tetőforma alaprajz traktusszélessége homlokzat nyílásrendje festett karakteres ajtókeretezés tornác 			
						Egyedi javaslatok: <ul style="list-style-type: none"> homlokzati színharmonia megteremtése a fa nyílászárók és a látszó faszervezetek színének egységesítése 			
<div> <div>adatfelvétel: 2023. május</div> <div>adatfelvétel: Sajtó-Kövesi Diána</div> </div>									



ESZTERGOM HELYI ÉPÍTÉSZETI ÉRTÉKKATASZTERE				Nyilvántartási szám:		É-241			
HRSZ: 7717		Cím: Mély út		Városrész: Újfalu					
Épület megnevezése: prësház									
Építés ideje: nem ismert									
Városképi jelentősége: átlagos									
Műemléki környezet		Műemléki jelentőségű ter.						Régészeti terület	
Helyi védett terület		Helyi védett épület						Helyi védett épületrész	
Állapota: elhanyagolt, sürgős felújításra szorul									
Tulajdonos: magán									
Leírás:									
térstruktúra:	egykori szabad királyi város peremterülete, völgyi elhelyezkedés	építéstörténet:	nincs adat	tervező:	nem ismert				
telek:	Az 1891. évi kataszteri térképen már számozott telekként szerepelt a jobb oldali szomszéd épülettel egy telken	közterületi kapcsolat:	csak személybejárata van	beépítés módja:	hézagosan zártosorú, előkert nélküli				
tömegforma:	utcával párhuzamos hossz tengely, egytraktusos, földszintes épület	tetőforma:	félnyereg tető, utcával párhuzamos gerinccel	héjazat:	egyenesvágású hornyolt tetőcserép				
nyílás rendszer:	kétszárnyú ajtó, bal oldalán egy ablakkal	homlokzati nyílászárók:	fa nyílászárók, külső vízszintes lamellás zsalugáterekkel	homlokzati felületképzés:	pasztell sárga színű, dörzsölt vakolat, szürke színű vakolt-festett lábazat				
homlokzati díszítések:	fa ajtókeret, színezés	melléképület:	nincs	egyéb elemek:	—				
A védelem okának rövid leírása:				Értékelés:					
				Védendő karakterhordozó elemek: <ul style="list-style-type: none"> ▪ beépítés ▪ tömegforma ▪ tetőforma ▪ alaprajz traktusszélessége ▪ homlokzat nyílásrendje ▪ fa ajtókeretezés ▪ zsalugáteres fa nyílászárók 					
				Egyedi javaslatok: <ul style="list-style-type: none"> ▪ az épület előtti közterület rendezése ▪ 					
adatfelvétel: 2023. május				adatfelvevő: Sajtos-Kövesi Diána					




ESZTERGOM HELYI ÉPÍTÉSZETI ÉRTÉKKATASZTERE				Nyilvántartási szám:		É-242			
HRSZ: 7718		Cím: Mély út 46.		Városrész: Újfalu					
Épület megnevezése: prэшáz									
Építés ideje: pontosan nem ismert – a zárókövön 1933.									
Városképi jelentősége: átlagos									
Műemléki környezet		Műemléki jelentőségű ter.						Régészeti terület	
Helyi védett terület		Helyi védett épület						Helyi védett épületrész	
Állapota: elhanyagolt, sürgős felújításra szorul									
Tulajdonos: magán									
Leírás:									
térstruktúra:	egykori szabad királyi város peremterülete, völgyi elhelyezkedés	építéstörténet:	nincs adat	tervező:	nem ismert				
telek:	Az 1891. évi kataszteri térképen már számozott telekként szerepelt a bal oldali szomszéd épülettel egy telken	közterületi kapcsolat:	csak személybejárata van	beépítés módja:	hézagosan zárt sorú, előkert nélküli, a telek majdnem teljes területe beépített				
tömegforma:	utcával párhuzamos hossz tengely, egytraktusos, földszintes épület	tetőforma:	félnyereg tető, utcával párhuzamos gerinccel	héjazat:	egyenesvágású hornyolt tetőcserép				
nyílás rendszer:	kétszárnyú ajtó, bal oldalán egy ablakkal	homlokzati nyílászárók:	fa nyílászárók, külső vízszintes lamellás zsalugáterekkel	homlokzati felületképzés:	terrakotta színű kőporos vakolat, sárga színű sávval, szürke színű vakolt-festett lábazat				
homlokzati díszítések:	egyedi öntött mintás festett műkő ajtókeret	melléképület:	nincs	egyéb elemek:	—				
A védelem okának rövid leírása:				Értékelés:					
				Védendő karakterhordozó elemek: <ul style="list-style-type: none"> ▪ beépítés ▪ tömegforma ▪ tetőforma ▪ alaprajz traktusszélessége ▪ homlokzat nyílásrendje ▪ mives öntött mintás festett egyedi íves szemöldökű műkő ajtókeretezés ▪ zsalugáteres fa nyílászárók 					
				Egyedi javaslatok: <ul style="list-style-type: none"> ▪ az épület előtti közterület rendezése 					
adatfelvétel: 2023. május				adatfelvevő: Sajtos-Kövesi Diána					







ESZTERGOM HELYI ÉPÍTÉSZETI ÉRTÉKKATASZTERE				Nyilvántartási szám:		É-244			
HRSZ: 7606		Cím: Mély út		Városrész: Újfalu					
Épület megnevezése: gazdasági épület									
Építés ideje: pontosan nem ismert – zárókövön 1930 évszám									
Városképi jelentősége: átlagos									
Műemléki környezet		Műemléki jelentőségű ter.						Régészeti terület	
Helyi védett terület		Helyi védett épület						Helyi védett épületrész	
Állapota: elhanyagolt, felújítandó									
Tulajdonos: magán									
Leírás:									
térstruktúra:	egykori szabad királyi város peremterülete, völgyi elhelyezkedés	építéstörténet:	nincs adat	tervező:	nem ismert				
telek:	Az 1891. évi kataszteri térképen a telek nagyobb volt, és ebben a pozícióban volt rajta épület	közterületi kapcsolat:	megoldott	beépítés módja:	szabadonálló, előkertes				
tömegforma:	utcával párhuzamos hossz tengely, egytraktusos, földszintes épület	tetőforma:	félnyereg tető, utcával párhuzamos gerinccel	héjazat:	piros színű cserepeslemezre cserélték				
nyílás rendszer:	szimmetrikus főhomlokzat, közepén kétszárnyú ajtó, mindkét oldalán 1-1 ablakkal	homlokzati nyílászárók:	fa nyílászárók, az ablakokon vízszintes lamellás zsalugáterek, az ajtó deszkázatának mintája gondosan szerkesztett	homlokzati felületképzés:	pasztell bézs színű kapart felületű vakolat, sötétebb színárnyalatú vakolt-festett lábazat				
homlokzati díszítések:	egyedi szemöldökformájú kő ajtókeret	melléképület:	nincs	egyéb elemek:	—				
A védelem okának rövid leírása:				Értékelés:					
				Védendő karakterhordozó elemek: <ul style="list-style-type: none"> beépítés tömegforma tetőforma alaprajz traktusszélessége utcai homlokzat nyílásrendje zsalugáteres fa ablakok kétszárnyú fa ajtó a mintázatával egyedi formájú kő ajtókeret 					
				Egyedi javaslatok: <ul style="list-style-type: none"> a fém cserepeslemez lecserélése hagyományos megjelenésű egyenesvágású égetett agyag tetőcserépre 					
adatfelvétel: 2023. május				adatfelvétel: Sajtó-Kövesi Diána					



ESZTERGOM HELYI ÉPÍTÉSZETI ÉRTÉKKATASZTERE				Nyilvántartási szám:		É-245			
HRSZ: 18390		Cím: Mély út 11.		Városrész: Kenderes					
Épület megnevezése: gazdasági épület									
Építés ideje: nem ismert									
Városképi jelentősége: átlagos									
Műemléki környezet		Műemléki jelentőségű ter.						Régészeti terület	
Helyi védett terület		Helyi védett épület						Helyi védett épületrész	
Állapota: kissé elhanyagolt									
Tulajdonos: magán									
Leírás:									
térstruktúra:		egykori szabad királyi város peremterülete, völgyi elhelyezkedés		építéstörténet:		nincs adat			
telek:		Az 1891. évi kataszteri térképen nem szerepelt		közterületi kapcsolat:		csak személybejárata van			
tömegforma:		utcával párhuzamos hossztengetű, egytraktusos, kétszintes épület, az emeleten utcafronti erkély		tetőforma:		lapostetős			
nyílás rendszer:				homlokzati nyílászárók:		fa nyílászárók			
homlokzati díszítések:		földszinti ajtókeretezés és osztópárkány		melléképület:		nincs			
				tervező:		nem ismert			
				beépítés módja:		a baloldali szomszédhoz ikresen csatlakozik, előkert nélküli			
				héjazat:					
				homlokzati felületképzés:		okkersárga színű dörzsölt vakolat, terméskő lábazat			
				egyéb elemek:		—			
A védelem okának rövid leírása:				Értékelés:					
				Védendő karakterhordozó elemek: <ul style="list-style-type: none">beépítéstömegformatetőformaalaprajz traktusszélessége					
				Egyedi javaslatok: <ul style="list-style-type: none">felújítás esetén az erkély műanyag hullámlemez előtetőjének a lecserélése					
adatfelvétel: 2023. május				adatfelvétel: Sajtó-Kövesi Diána					

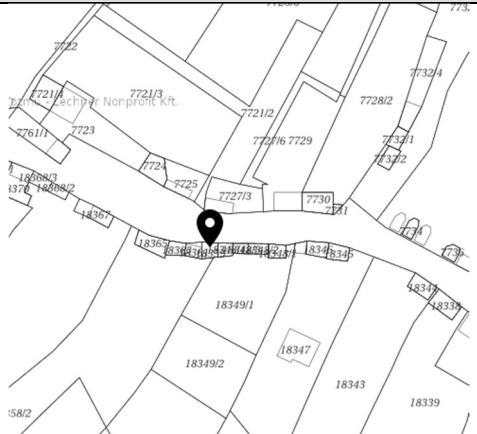

ESZTERGOM HELYI ÉPÍTÉSZETI ÉRTÉKKATASZTERE				Nyilvántartási szám:		É-246	
HRSZ: 18387		Cím: Mély út 17.		Városrész: Kenderes			
Épület megnevezése: gazdasági épület							
Építés ideje: nem ismert							
Városképi jelentősége: átlagos							
Műemléki környezet	Műemléki jelentőségű ter.	Régészeti terület					
Helyi védett terület	Helyi védett épület	Helyi védett épületrész					
Állapota: elhanyagolt, sürgős felújításra szorul							
Tulajdonos: magán							
Leírás:							
térstruktúra:	egykori szabad királyi város peremterülete, völgyi elhelyezkedés	építéstörténet:	nincs adat	tervező:	nem ismert		
telek:	Az 1891. évi kataszteri térképen ceruzával szerepelt az épülettel	közterületi kapcsolat:	csak személybejárata van	beépítés módja:	hézagosan zárt sorú beépítés nagyon kicsi előkerttel		
tömegforma:	utcával párhuzamos hossz tengely, egytraktusos, földszintes épület	tetőforma:	félnyereg tető, utcával párhuzamos gerinccel	héjazat:	hullámpala		
nyílás rendszer:	szimmetrikus főhomlokzat, közepén körszelet szemöldökű kétszárnyú ajtó, mindkét oldalán 1-1 kisméretű ablak	homlokzati nyílászárók:	fa nyílászárók, külső lécezett spalettákkal	homlokzati felületképzés:	okkersárga színű, simított festett vakolat,		
homlokzati díszítések:	vakolt ajtókeretezés	melléképület:	nincs	egyéb elemek:	—		
A védelem okának rövid leírása:				Értékelés:			
				Védendő karakterhordozó elemek: <ul style="list-style-type: none"> beépítés tömegforma tetőforma alaprajz traktusszélessége utcai homlokzat nyílásrendje zsalugáteres fa ablakok kétszárnyú fa ajtó vakolt ajtókeret 			
				Egyedi javaslatok: <ul style="list-style-type: none"> az azbeszt hullámpala lecserélése hagyományos egyenesvágású hornyolt tetőcserépre a közterülethez kapcsolódó előkert rendezése 			
adatfelvétel: 2023. május				adatfelvevő: Sajtos-Kövesi Diána			

ESZTERGOM HELYI ÉPÍTÉSZETI ÉRTÉKKATASZTERE				Nyilvántartási szám:		É-247			
HRSZ: 18384		Cím: Mély út 19.		Városrész: Kenderes					
Épület megnevezése: gazdasági épület									
Építés ideje: nem ismert									
Városképi jelentősége: átlagos									
Műemléki környezet		Műemléki jelentőségű ter.						Régészeti terület	
Helyi védett terület		Helyi védett épület						Helyi védett épületrész	
Állapota: elhanyagolt, sürgős felújításra szorul									
Tulajdonos: magán									
Leírás:									
térstruktúra:	egykori szabad királyi város peremterülete, völgyi elhelyezkedés	építéstörténet:	nincs adat	tervező:	nem ismert				
telek:	Az 1891. évi kataszteri térképen ceruzával szerepelt az épülettel	közterületi kapcsolat:	csak személybejárata van	beépítés módja:	zárt sorú, előkert nélküli, a telek teljes területe beépített				
tömegforma:	utcával párhuzamos hossz tengely, egytraktusos, földszintes épület	tetőforma:	félnyereg tető, utcával párhuzamos gerinccel	héjazat:	egyenesvágású hornyolt tetőcserép				
nyílás rendszer:	szimmetrikus főhomlokzat, középen kétszárnyú ajtó, mindkét oldalán 1-1 ablak	homlokzati nyílászárók:	fa nyílászárók, az ablakokon egyedi díszített deszkaspaletta	homlokzati felületképzés:	terrakotta színű simított festett vakolat, terméskő lábazat				
homlokzati díszítések:	egyedi mintájú vakolt-festett ablakkeretezés, nyerstégla ajtókeret	melléképület:	nincs	egyéb elemek:	festett egyedi mintájú gipsztukkók a homlokzaton				
A védelem okának rövid leírása:				Értékelés:					
				Védendő karakterhordozó elemek: <ul style="list-style-type: none"> beépítés tömegforma tetőforma alaprajz traktusszélessége utcai homlokzat nyílásrendje zsalugáteres fa ablakok kétszárnyú fa ajtó és téglalapú ajtókeretezés díszes ablakkeretezések gipsztukkók 					
				Egyedi javaslatok: <ul style="list-style-type: none"> az épület előtti közterület rendezése 					
adatfelvétel: 2023. május				adatfelvevő: Sajtos-Kövesi Diána					



ESZTERGOM HELYI ÉPÍTÉSZETI ÉRTÉKKATASZTERE				Nyilvántartási szám:		É-248			
HRSZ: 18373		Cím: Mély út 39.		Városrész: Kenderes					
Épület megnevezése: gazdasági épület									
Építés ideje: nem ismert									
Városképi jelentősége: átlagos									
Műemléki környezet		Műemléki jelentőségű ter.						Régészeti terület	
Helyi védett terület		Helyi védett épület						Helyi védett épületrész	
Állapota: elhanyagolt									
Tulajdonos: magán									
Leírás:									
térstruktúra:	egykori szabad királyi város peremterülete, völgyi elhelyezkedés	építéstörténet:	nincs adat	tervező:	nem ismert				
telek:	Az 1891. évi kataszteri térképen ceruzával szerepelt, de csak pincét jelölt	közterületi kapcsolat:	csak személybejárata van	beépítés módja:	zárt sorú, előkert				
tömegforma:	utcával párhuzamos hossz tengely, egytraktusos, földszintes épület	tetőforma:	félnyereg tető, utcával párhuzamos gerinccel	héjazat:	hullámpala				
nyílás rendszer:	szimmetrikus utcai homlokzat	homlokzati nyílászárók:	fém kétszárnyú ajtó	homlokzati felületképzés:	pasztell sárga színű dörzsölt vakolat, szürke színű vakolt-festett lábazat				
homlokzati díszítések:	sávós vakolat, vakolt ajtókeret	melléképület:	nincs	egyéb elemek:	—				
A védelem okának rövid leírása:				Értékelés:					
				Védendő karakterhordozó elemek: <ul style="list-style-type: none"> beépítés tömegforma tetőforma alaprajz traktusszélessége utcai homlokzat nyílásrendje 					
				Egyedi javaslatok: <ul style="list-style-type: none"> felújítás esetén az azbeszt hullámpala lecserélése hagyományos egyenesvágású tetőcserépre az előkert rendezése 					
adatfelvétel: 2023. május				adatfelvétel: Sajtos-Kövesi Diána					

ESZTERGOM HELYI ÉPÍTÉSZETI ÉRTÉKKATASZTERE				Nyilvántartási szám:		É-249			
HRSZ: 18363		Cím: Mély út 55.		Városrész: Kenderes					
Épület megnevezése: prэшáz									
Építés ideje: nem ismert									
Városképi jelentősége: átlagos									
Műemléki környezet		Műemléki jelentőségű ter.						Régészeti terület	
Helyi védett terület		Helyi védett épület						Helyi védett épületrész	
Állapota: karbantartott, felújított									
Tulajdonos: magán									
Leírás:									
térstruktúra:		egykori szabad királyi város peremterülete, völgyi elhelyezkedés		építéstörténet:		nincs adat			
telek:		Az 1891. évi kataszteri térképen még nem szerepelt, az utca ezen szakaszán csak pincéket jelöltek		közterületi kapcsolat:		csak személybejárata van			
tömegforma:		utcával párhuzamos hossz tengely, egytraktusos, földszintes épület		tetőforma:		félnyereg tető, utcával párhuzamos gerinccel			
nyílás rendszer:		kétszárnyú ajtó, a bal oldalán egy kisméretű ablak		homlokzati nyílászárók:		fa nyílászárók			
homlokzati díszítések:		nyerstégla ajtókeret		melléképület:		nincs			
						tervező:			
						nem ismert			
						beépítés módja:			
						zárt sorú, előkert nélküli, a telek teljes területe beépített			
						héjazat:			
						új tetőcserép			
						homlokzati felületképzés:			
						sárga színű dörzsölt vakolat, ragasztott kőlap lábazat			
						egyéb elemek:			
						—			
A védelem okának rövid leírása:				Értékelés:					
				Védendő karakterhordozó elemek:					
				<ul style="list-style-type: none">beépítéstömegformatetőformaalaprajz traktusszélességeutcai homlokzat nyílásrendjenyílászárók					
				Egyedi javaslatok:					
				<ul style="list-style-type: none">homlokzati színharmonia kialakításaaz ajtókeret nyerstégla megjelenésének a visszaállításaragasztott kőlap lábazat helyett valódi rakott terméskő lábazat kialakításaaz épület előtti közterület rendezése					
adatfelvétel: 2023. május				adatfelvétel: Sajtos-Kövesi Diána					

ESZTERGOM HELYI ÉPÍTÉSZETI ÉRTÉKKATASZTERE				Nyilvántartási szám:		É-250			
HRSZ: 18359		Cím: Mély út 59.		Városrész: Kenderes					
Épület megnevezése: prэшáz									
Építés ideje: nem ismert									
Városképi jelentősége: átlagos									
Műemléki környezet		Műemléki jelentőségű ter.						Régészeti terület	
Helyi védett terület		Helyi védett épület						Helyi védett épületrész	
Állapota: elhanyagolt, felújítandó									
Tulajdonos: magán									
Leírás:									
térstruktúra:		egykori szabad királyi város peremterülete, völgyi elhelyezkedés		építéstörténet:		nincs adat			
telek:		Az 1891. évi kataszteri térképen még nem szerepelt, az utca ezen szakaszán csak pincéket jelöltek		közterületi kapcsolat:		csak személybejárata van			
tömegforma:		utcával párhuzamos hossz tengely, egytraktusos, földszintes épület		tetőforma:		félnyereg tető, utcával párhuzamos gerinccel			
nyílás rendszer:		kétszárnyú ajtó, a bal oldalán egy kisméretű ablak		homloklati nyílászárók:		fa nyílászárók			
homloklati díszítések:		vakolt ajtókeretezés		melléképület:		nincs			
				homloklati felületképzés:		pasztell sárga színű dörzsölt vakolat, szürke színű vakolt-festett lábazat			
				egyéb elemek:		—			
A védelem okának rövid leírása:				Értékelés:					
				Védendő karakterhordozó elemek: <ul style="list-style-type: none">beépítéstömegformatetőformaalaprajz traktusszélességeutcai homlokzat nyílásrendjenyílászárók					
				Egyedi javaslatok: <ul style="list-style-type: none">az épület előtti közterület rendezése					
adatfelvétel: 2023. május				adatfelvétel: Sajtó-Kövesi Diána					

ESZTERGOM HELYI ÉPÍTÉSZETI ÉRTÉKKATASZTERE				Nyilvántartási szám:		É-251			
HRSZ: 18348/1		Cím: Mély út 67.		Városrész: Kenderes					
Épület megnevezése: prэшáz									
Építés ideje: nem ismert									
Városképi jelentősége: átlagos									
Műemléki környezet		Műemléki jelentőségű ter.						Régészeti terület	
Helyi védett terület		Helyi védett épület	<input checked="" type="checkbox"/>					Helyi védett épületrész	
Állapota: karbantartott, felújított									
Tulajdonos: magán									
Leírás:									
térstruktúra:	egykori szabad királyi város peremterülete, völgyi elhelyezkedés	építéstörténet:	nincs adat	tervező:	nem ismert				
telek:	Az 1891. évi kataszteri térképen még nem szerepelt	közterületi kapcsolat:	csak személybejárata van	beépítés módja:	zárt sorú, előkert nélküli, a telek teljes területe beépített				
tömegforma:	utcával párhuzamos hossz tengely, egytraktusos, kétszintes épület	tetőforma:	félnyeregtető, utcával párhuzamos gerinccel	héjazat:	tetőcserép				
nyílás rendszer:	szimmetrikus főhomlokzat kétszárnyú ajtó, két oldalán egy-egy ablak, az emeleten falfülkék	homlokzati nyílászárók:	fa nyílászárók, díszes tömör fémspalettákkal	homlokzati felületképzés:	nyerstégla homlokzat, hangsúlyozott osztópárkánnyal, köríves homlokzatfülkékkel				
homlokzati díszítések:	faragott terméskő nyílászárókeretezések	melléképület:	nincs	egyéb elemek:	téglaakadémény, téglából rakott fedéssel				
A védelem okának rövid leírása:				Értékelés:					
				Védendő karakterhordozó elemek: <ul style="list-style-type: none"> beépítés tömegforma tetőforma alaprajz traktusszélessége utcai homlokzat nyílásrendje nyílászárók és fémspaletták a nyílászárók kőkeretezései téglából rakott falfülkék 					
				Egyedi javaslatok: <ul style="list-style-type: none"> 					
adatfelvétel: 2023. május				adatfelvétel: Sajtó-Kövesi Diána					



ESZTERGOM HELYI ÉPÍTÉSZETI ÉRTÉKKATASZTERE				Nyilvántartási szám:		É-252			
HRSZ: 18348/4		Cím: Mély út 61.		Városrész: Kenderes					
Épület megnevezése: prэшáz									
Építés ideje: nem ismert									
Városképi jelentősége: átlagos									
Műemléki környezet		Műemléki jelentőségű ter.						Régészeti terület	
Helyi védett terület		Helyi védett épület	X					Helyi védett épületrész	
Állapota: karbantartott									
Tulajdonos: magán									
Leírás:									
térstruktúra:	egykori szabad királyi város peremterülete, völgyi elhelyezkedés	építéstörténet:	nincs adat	tervező:	nem ismert				
telek:	Az 1891. évi kataszteri térképen még nem szerepelt	közterületi kapcsolat:	csak személybejárata van	beépítés módja:	zárt sorú, előkert nélküli, a telek teljes területe beépített				
tömegforma:	utcával párhuzamos hossz tengely, egytraktusos, földszintes épület	tetőforma:	félnyereg tető, utcával párhuzamos gerinccel	héjazat:	egyenestetű, homorított tetőcserep				
nyílás rendszer:	szimmetrikus főhomlokzat kétszárnyú ajtó, két oldalán egy-egy ablak	homlokzati nyílászárók:	fa nyílászárók, lécezett spalettákkal	homlokzati felületképzés:	törfelhér színű simított festett vakolat, terméskő lábazat				
homlokzati díszítések:	fa nyílászárókeretezések	melléképület:	nincs	egyéb elemek:	külső pad és asztal az épület előtti közterületen				
A védelem okának rövid leírása:				Értékelés:					
				Védendő karakterhordozó elemek: <ul style="list-style-type: none"> beépítés tömegforma tetőforma alaprajz traktusszélessége utcai homlokzat nyílásrendje nyílászárók és spaletták 					
				Egyedi javaslatok: <ul style="list-style-type: none"> az épület előtti közterület rendezése 					
adatfelvétel: 2023. május				adatfelvétel: Sajtó-Kövesi Diána					

ESZTERGOM HELYI ÉPÍTÉSZETI ÉRTÉKKATASZTERE				Nyilvántartási szám:		É-253			
HRSZ: 18337		Cím: Mély út 81.		Városrész: Kenderes					
Épület megnevezése: gazdasági épület									
Építés ideje: nem ismert									
Városképi jelentősége: átlagos									
Műemléki környezet		Műemléki jelentőségű ter.						Régészeti terület	
Helyi védett terület		Helyi védett épület						Helyi védett épületrész	
Állapota: átlagos									
Tulajdonos: magán									
Leírás:									
térstruktúra:	egykori szabad királyi város peremterülete, völgyi elhelyezkedés	építéstörténet:	nincs adat	tervező:	nem ismert				
telek:	Az 1891. évi kataszteri térképen már szerepelt az épülettel, a telek kicsit kisebb lett	közüterületi kapcsolat:	csak személybejárata van	beépítés módja:	oldalhatáron álló, előkert nélkül				
tömegforma:	utcával párhuzamos hossztengety, egytraktusos, földszintes épület	tetőforma:	félnyeregterő, utcával párhuzamos gerinccel	hézazat:	franciapala				
nyílász rendszer:	aszimmetrikus főhomlokzat	homlokzati nyílászárók:	fa nyílászárók	homlokzati felületképzés:	rózsaszín és fehér simított festett vakolat, sötét rózsaszínű vakolt-festett lábazat				
homlokzati díszítések:	vakolat színezés, hangsúlyos nyerstégla ajtókeretezés	melléképület:	az épülethez kapcsolódó felsőkeri szaletti	egyéb elemek:	felsőkeri szaletti és feljárata				
A védelem okának rövid leírása:				Értékelés:					
<p>A pince és a hozzátartozó présház máig megőrizte eredeti formáját és megjelenését. A nem elkeskenyedő egyágú pincék egyik szép példája. A pince érdekessége, hogy az alig 10 méteres hosszához közel 5 méteres szélesség társul. Szintén nem gyakori megoldásnak tekinthető, hogy a járat ajtaja nem közepén van, és így a présház homlokzata sem szimmetrikus. Az ajtó felett nincs évszám, az utcai homlokzat díszítését a téglából rakott ajtókeret adja.</p>				<p>Védendő karakterhordozó elemek:</p> <ul style="list-style-type: none"> beépítés tömegforma tetőforma alaprajz traktusszélessége utcai homlokzat nyílászrendje nyílászárók az ajtó nyerstégla keretezése 					
				<p>Egyedi javaslatok:</p> <ul style="list-style-type: none"> tetőfelújítás eseté a hézazat lecserélése egyenesvágású hornyolt tetőcserépre 					
adatfelvétel: 2023. május				adatfelvő: Sajtos-Kővesi Diána					

Részletek Muskovics Andrea Anna Présházak és Pincék Esztergomban című könyvéből
(83. oldal: 41. kép; 165-166. oldalak: 19. és 20. rajz)

